

META:
ARENAS DE CABRALES

CAORU

CALZADA CAORU


FTE. VIÑAS





PLANO DEL RECORRIDO

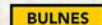
LEYENDA:


 Itinerario general

 Itinerario subida a Pandébano

 Itinerario bajada desde Pandébano

 Líneas de evacuación

 **BULNES** Control de paso

 **PONCEBOS** Otros puntos geográficos relevantes



Avituallamiento sólido+líquido



Avituallamiento líquido



Fuente

TERENOSA



Asistencia sanitaria



Zonas y puntos de especial precaución

PONCEBOS

COLLAU POSADORIU

FTE. TRILLOS

BULNES

CANERO

TERENOSA

SALIDA: SOTRES

JITU ESCARANDI

CAMBURERO

COLLAU VALLEYU

CURVONA

VEGA DE URRIELLU



GOBIERNO DE ESPAÑA
MINISTERIO DE TRANSPORTES, TURISMO Y AGENDA URBANA

INSTITUTO NACIONAL DE ESTADÍSTICA
INEC

INSTITUTO NACIONAL DE INVESTIGACIONES CIENTÍFICAS
CSIC

INSTITUTO NACIONAL DE INVESTIGACIONES CIENTÍFICAS
CSIC

Elipsoide SGR86. Proyección U.T.M. Datum ETRS89.
Las longitudes están referidas al meridiano de Greenwich.
Las altitudes se refieren al nivel medio del Mediterráneo en Alicante. Manantial del IDN.
Equidistancia de las curvas de nivel 10 metros. Intercaladas 5 metros.

Agradecemos al público la colaboración en la localización de posibles errores y omisiones.
Mapa y la Carta compuesta por G.M. Enríquez-Gijón.
Obra derivada del MTN25 raster. CC BY 4.0 signs.
Creado el 7 de mayo de 2021